

Załącznik Nr 1 do Uchwały Rady Gminy Boniewo  
Nr XIII/93/20 z dnia 20 marca 2020 roku  
w sprawie zatwierdzenia  
Planu Odnowy Miejscowości Sieroszewo

## **PLAN ODNOWY MIEJSCOWOŚCI SIEROSZEWO 2020-2027**

**Gmina Boniewo  
Powiat Włocławski  
Województwo Kujawsko-Pomorskie**



Sieroszewo

Plan Odnowy Miejscowości Sieroszewo 2020-2027 gm. Boniewo powiat Włocławski  
województwo KujawskoPomorskie.  
Sporządziła mgr Zdzisława Bywalska

## SPIS TREŚCI

Wstęp .....	3
Wprowadzenie .....	6
I. Charakterystyka miejscowości .....	8
1. Położenie administracyjno -geograficzne .....	8
2. Przynależność administracyjna .....	11
3. Powierzchnia .....	11
4. Ludność.....	11
5. Historia.....	11
6. Powierzchnia ziemi .....	13
7. Typ zabudowy .....	13
II. Inwentaryzacja zasobów miejscowości .....	15
1. Zasoby przyrodnicze.....	15
2. Dziedzictwo kulturowe .....	20
III. Demografia.....	21
IV. Obiekty i tereny na terenie miejscowości.....	24
V. Infrastruktura społeczna.....	25
VI. Infrastruktura techniczna .....	27
VII. Ochrona zdrowia .....	31
VIII. Gospodarka i rolnictwo.....	31
IX. Kapitał społeczny i ludzki.....	33
X. W jaki sposób rozwiązywane są problemy wsi.....	35
XI. jakie obyczaje wieś pielęgnuje.....	35
XII. Ocena mocnych i słabych stron miejscowości Sułkówek .....	36
XIII. Plan działań.....	38
XIV. Opis zadań do realizacji .....	40
XV. Uzasadnienie realizacji zadań.....	42
XVI. Odbiorcy projektu .....	44
XVII. Oczekiwane rezultaty .....	44
XVIII. Koszt realizacji zadań.....	48
XIX. Harmonogram realizacji projektu.....	50
XX. Wdrożenie i monitorowanie planu.....	51
XXI. Podsumowanie.....	52

## WSTĘP

Sporządzenie Planu Odnowy Miejscowości Sieroszewo zostało zainicjowane przez mieszkańców wsi, w której imieniu występują Liderzy wybrani przez społeczeństwo podczas zebrania wiejskiego w dniu 24 września 2019 roku, w składzie:

1. Bogumił Witkowski
2. Daniel Szadkowski
3. Marek Lewandowski

Powołana grupa będzie realizowała zadania stawiane przez mieszkańców wykorzystując zasoby własne, środki zewnętrzne otrzymane z regionu, funduszy zewnętrznych oraz samorządu gminnego.

Rozwój i odnowa obszarów wiejskich to jedno z kluczowych wyzwań, jakie stoją przed Polską w okresie integracji z Unią Europejską. Zasadniczym jej celem jest wzmocnienie działań służących zmniejszeniu istniejących dysproporcji i różnic w poziomie rozwoju obszarów wiejskich w stosunku do terenów miejskich.

Plan Odnowy Miejscowości jest jednym z najważniejszych elementów odnowy wsi, jej rozwoju oraz poprawy warunków pracy i życia mieszkańców. Sporządzenie i uchwalenie takiego dokumentu stanowi możliwość aplikowania o środki finansowe jak również stanowić będzie kierunki dla władz Gminy

Boniewo dla rozwoju miejscowości Sieroszewo .

Celem działania opracowanego Planu jest poprawa jakości życia na obszarach wiejskich poprzez zaspokojenie potrzeb gospodarczych, społecznych i kulturalnych mieszkańców wsi oraz promowanie obszarów wiejskich, rozwiązywanie problemów wsi poprzez mobilizację mieszkańców do aktywnego uczestnictwa w życiu miejscowości, w której żyją pracują i wychowują dzieci, tworzenie warunków rozwoju funkcji gospodarczych, społecznych i kulturowych wsi, zaangażowanie społeczności wiejskiej w rozwój lokalny miejscowości, podniesienie standardu życia i pracy na wsi, podniesienie atrakcyjności turystycznej i gospodarczej własnej miejscowości.

Działanie umożliwi rozwój tożsamości społeczności wiejskiej, zachowanie dziedzictwa kulturowego i specyfiki obszarów wiejskich oraz wpłynie na wzrost ich atrakcyjności turystycznej i inwestycyjnej.

W ramach działania pomocą finansową zostaną objęte projekty dotyczące:

1. Budowa, modernizacja , rozbudowa sieci wodno-kanalizacyjnej z przyłączami .
2. Budowy, przebudowy, remontu , naprawy infrastruktury drogowej,
3. Kształtowania obszaru przestrzeni publicznej;
4. Kultywowania tradycji społeczności lokalnej oraz tradycyjnych zawodów.

Obszarem realizacji Planu Odnowy Miejscowości Sieroszewo jest obszar tej miejscowości oraz wsi Czuple i Paruszewice.

Niniejsze opracowanie zawiera charakterystykę miejscowości, inwentaryzację zasobów służącą ujęciu stanu rzeczywistego, analizę SWOT czyli mocne i słabe strony miejscowości, planowane kierunki rozwoju, przedsięwzięcia wraz z szacunkowym kosztorysem i harmonogramem działań.

Plan Odnowy Miejscowości Sieroszewo to dokument, który określa strategię

działań w sferze społeczno-gospodarczej na lata 2020-2027 Podstawą opracowania planu jest Studium Uwarunkowań i Kierunków Zagospodarowania Przestrzennego zatwierdzone Uchwałą Rady Gminy Nr IV/14/2002 z 30 grudnia 2002 roku, Strategia Rozwoju Gminy Boniewo 2017-2027 przyjęta Uchwałą Rady Gminy Boniewo XVIII/133/17 RADY GMINY BONIEWO z dnia 13 lutego 2017 r., Strategia Rozwoju Turystycznego Gminy Boniewo zatwierdzona Uchwałą Rady Gminy Nr VI/22/07 z dnia 15 marca 2007 roku, Wieloletni Program Inwestycyjny,

Niniejszy plan jest planem otwartym stwarzającym możliwość aktualizacji w zależności od potrzeb społecznych i uwarunkowań finansowych. Oznacza to, że mogą być dopisywane nowe zadania, a także to, że może zmienić się kolejność ich realizacji w zależności od uruchomienia i dostępu do funduszy w tym funduszy Unii Europejskiej.

## **WPROWADZENIE**

Uwarunkowania Planu Odnowy Miejscowości polegają na tym, że ma on zdecentralizowany, lokalny charakter, obejmuje ograniczony teren jednej miejscowości i przygotowywany jest (przy udziale przedstawicieli gminy) z inicjatywy i przez mieszkańców miejscowości.

Specyfika planu polega na tym, że jest on ukierunkowany na zagadnienia cywilizacyjno-kulturowe, koncentruje się na prostych, lokalnych przedsięwzięciach, które prowadzić mają do poprawy standardu i jakości życia mieszkańców. Ma mniej pro-gospodarczy, a bardziej pro-społeczny i pro-kulturowy charakter. I dzięki temu może stanowić doskonałe uzupełnienie strategii rozwoju całej gminy, która zazwyczaj koncentruje się na

zagadnieniach infrastrukturalnych i gospodarczych.

Celem planu jest podtrzymanie lub odtworzenie atrakcyjności wsi jako miejsca zamieszkania i zaplanowanie oraz przeprowadzenie tego w sposób dostępny, oczekiwany i popierany oraz wykonalny dla lokalnej społeczności. Jest to szczególnie ważne w dzisiejszej sytuacji, gdy miasta oferują konkurencyjną alternatywę zamieszkania, a rolnictwo traci swą atrakcyjność jako źródło utrzymania, co prowadzi m.in. do migracji młodych ludzi, szczególnie tych lepiej wykształconych ze wsi do miasta.

Idea odnowy wsi wyrasta z przekonania, że odnowiona, doinwestowana i ożywiona kulturowo wieś odzyska swoją atrakcyjność jako miejsce zamieszkania, zapewni swoim mieszkańcom godziwy standard i jakość życia oraz zdoła zatrzymać młodzież na miejscu. Nie jako „mini-miasto”, wysoko zurbanizowana i konkurująca z ośrodkami miejskimi bogactwem oferty, ale właśnie jako „nowa wieś”, nowoczesna, lecz ceniąca i zachowująca swój wiejski charakter i kulturową specyfikę.

Plan Odnowy ma więc charakter „planu małych kroków”, ale w kierunku wielkich celów. Małych kroków, które podejmowane przez mieszkańców przy finansowym i organizacyjnym wsparciu gminy doprowadzić mają do trwałej poprawy miejscowych warunków życia.

Korzyści wynikające z posiadania Planu Odnowy:

1. Plan umożliwia efektywne gospodarowanie zasobami takimi, jak środowisko, ludzie, infrastruktura i środki finansowe.

2. Zapisanie tego procesu w formie dokumentu umożliwia stałą ocenę postępów i korygowanie błędów przez wszystkich członków społeczności lokalnej.
3. Dokument umożliwia zaangażowanie władz lokalnych oraz mieszkańców w planowanie swojej przyszłości. Uwzględnienie różnych opinii, pomysłów i koncepcji często wymaga consensusu. Osiągnięty na drodze otwartej dyskusji pozwala na wypracowanie strategii, z którą będzie identyfikowała się społeczność lokalna.
4. Tworzenie Planu Odnowy sprzyja realistycznej ocenie mocnych i słabych stron miejscowości a przez to przyjrzenie się możliwościom oraz potencjalnym problemom, które mogą się pojawić w przyszłości. W ten sposób można uniknąć wielu trudności.

Podstawą tworzenia Planu Odnowy jest zdanie sobie sprawy z lokalnych zasobów i potencjałów, zmobilizowanie ich, zainwestowanie w rozwój i stworzenie systemu działań partnerskich tak, aby uzyskać efekt żywiłowego przyrastania inicjatyw i kumulowania się ich skutków.

Projekt wprowadzonych do Planu zadań powstał w oparciu o wytyczne środowiska lokalnego i konsultacji społecznych.

## **I. CHARAKTERYSTYKA MIEJSCOWŚCI BONIEWO:**

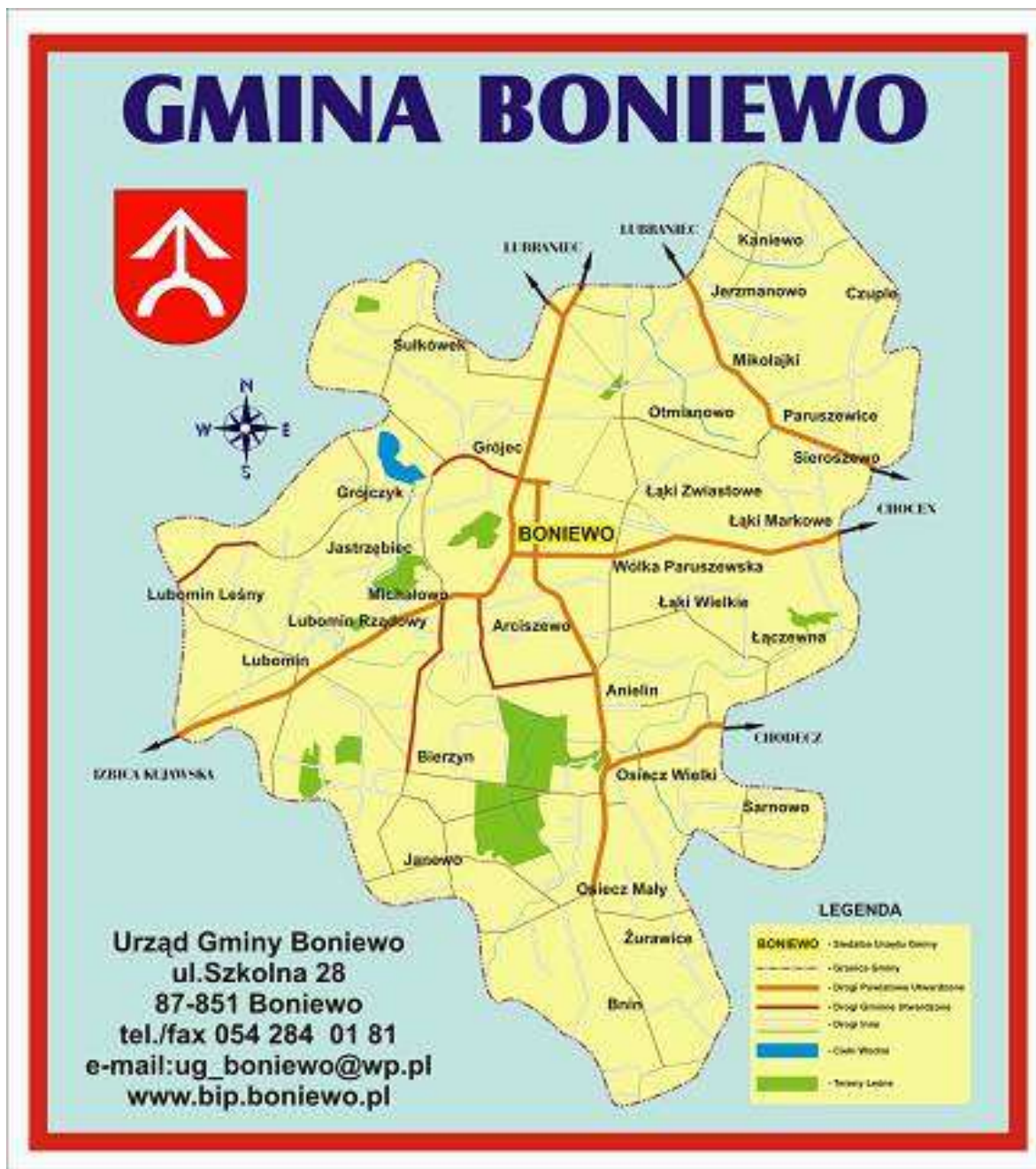
Położenie miejscowości, przynależność administracyjna, powierzchnia, liczba ludności.

### **1. POŁOŻENIE ADMINISTRACYJNO – GEOGRAFICZNE**

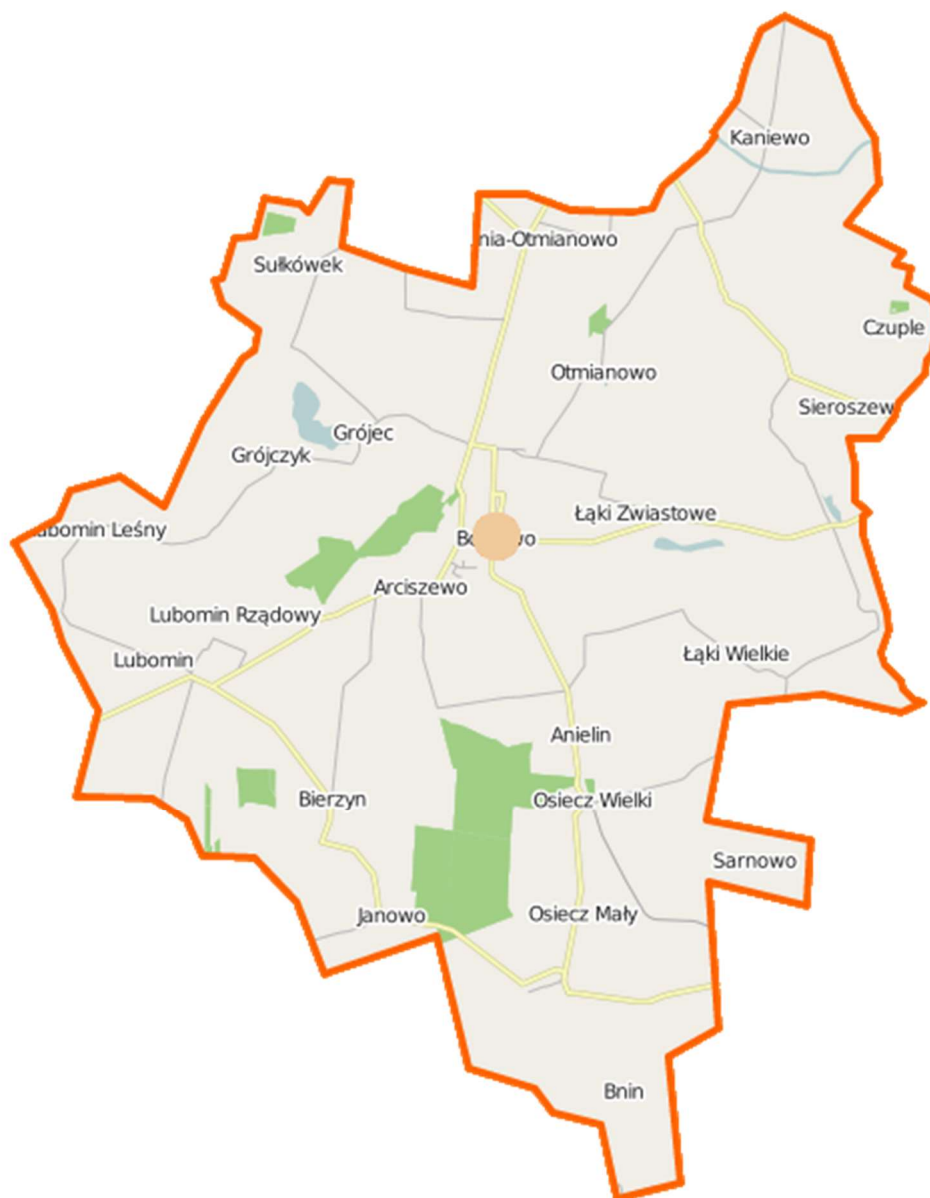
Miejscowość Sieroszewo razem z wsiami Czuple, Paruszewice, Mikołajki tworzy jedno z 20 sołectw wyodrębnionych w podziale administracyjnym gminy Bonie położonej w województwie kujawsko-  
Plan Odnowy Miejscowości Sieroszewo 2020-2027 gm. Boniewo powiat Włocławski 7  
województwo Kujawsko-Pomorskie

pomorskim , w powiecie włocławskim.

Poniższa mapa ukazuje Miejscowość Sieroszewo na tle gminy Boniewo



Źródło. Plan rozwoju Lokalnego gminy Boniewo. Gmina Boniewo-sołectwa



*Źródło. Strategia Rozwoju Gminy Boniewo. Infrastruktura techniczna miejscowości na tle gminy Boniewo.*

## **2. Przynależność administracyjna .**

Miejscowość Sieroszewo przynależy administracyjnie do gminy Boniewo , powiat włocławski, województwo kujawsko-pomorskie. . W latach 1975–1998 administracyjnie należała do województwa włocławskiego.

### **3. Powierzchnia**

Powierzchnia miejscowości wg stanu na dzień 24.09.2019 roku wynosi 184.775 ha

### **4. Ludność.**

Ogólna liczba ludności wg stanu na dzień 24.09. 2019 roku – 83 osób. Liczba gospodarstw domowych 22.

### **5. Historia**

#### Zarys historii miejscowości Czuple opracowany przez Pana Michała Raczkowskiego

Czuple, folwark został wydzielony z majątku Sieroszewo na przełomie XVIII i XIX wieku. W czasie wizytacji dekanatu kowalskiego w 1823 r. wykazano, że do Parafii Rzymskokatolickiej w Choceniu należy Sieroszewo wraz kolonią Czuple. W 1827 r. Czuple były własnością prywatną. W 1839 r. dzierżawcą Czupli był Bogumił (Gottlieb) Bloch, po którym majątek przejął jego syn Władysław August Bloch (ur. 30 lipca 1839 r. w Czuplach). Władysław August Bloch ożenił się 4 czerwca 1864 r. w Chodczu z Karoliną Bloch (zm. 7 stycznia 1907 r. w Czuplach), córką Michała dziedzica wsi Sieroszewo i Karoliny Bloch. Ostatnim właścicielem Czupel był Paweł Gustaw Adolf Bloch (ur. 5 lutego 1874 r. w Czuplach – zm. 23 stycznia 1945 r. w Czuplach). Folwark po ojcu przejął między 1910 r., kiedy to jego tata występuje, jako właściciel Czupli a 1917 r. Wówczas podano, że posesjonatem wsi jest Paweł Bloch. Żoną Pawła Blocha była Anna Wiktoria Steilter (w innym źródle podano nazwisko Hitler). Z „Przeglądu Ewangelickiego” z 1938 r. pochodzi informacja, że Paweł Bloch ofiarował 9 zł na pokrycie miedzą dachu kościoła ewangelickiego w

Warszawie. W 1928 r. majątek Czuple miał powierzchnię równą 205 ha. Czuple należały do Parafii Ewangelicko-Augsburskiej w Chodczu. Spis powszechny z 192 r. wynotował, że w Czuplach mieszkało 4 protestanów, natomiast w Sieroszewie 13.

## Ludzie

Zmarli pochodzili głównie z Czupel. Byli na nim pochowani byli właściciele Czupel: Władysław August i Karolina Blochowie, Gottlieb Bloch oraz syn Pawła, Karol Bruno. Ponadto na cmentarzu pochowano również Augustyna Krystyna Brauna.

1. Karolina Bloch [INS. 1] (zm. 7 stycznia 1908 r. w Czuplach (źródło: Archiwum Państwowe w Toruniu oddział we Włocławku, Akta stanu cywilnego Parafii Ewangelicko-Augsburskiej w Chodczu, sygn. 184, akt zgonu nr 74).
2. August Krystyn Braun [INS. 3] (zm. 5 września 1852 r. w Siewiersku. Był kupcem z Włocławka. Miał 52 lata (źródło: Archiwum Państwowe w Toruniu oddział we Włocławku, Akta stanu cywilnego Parafii Ewangelicko-Augsburskiej w Chodczu, sygn. 73, akt zgonu nr 124).)
3. Karol Bruno Bloch [INS. 5] (kawaler, syn Pawła Gustawa Adolfa i Anny Wiktorii z Hilterów małżonków Bloch, ur. w Czuplach, zm. w Włocławek-Czuple (źródło: Archiwum Zakładowe Urzędu Stanu Cywilnego w Chodczu, księgi metrykalne Parafii Ewangelicko-Augsburskiej w Chodczu za 1934, akt nr 9/1934.)

Cmentarz położony na morenowym wzgórzu przy skrzyżowaniu głównej drogi biegnącej przez wieś z drogą idącą z Siewierska w stronę Paruszewic. Będąc

na skrzyżowaniu kierujemy się na północ w stronę Świątników. Po kilku

metrach zauważymy ścieżkę biegnącą w głąb lasu i po ok. 30 metrach po swojej prawej stronie mamy cmentarz. Ze wszystkich stron sąsiaduje z lasem.

## **6.Powierzchnia ziemi:**

Rzeźba terenu miejscowości Sieroszewo jest zróżnicowana i urozmaicona, ukształtowana podczas zlodowacenia północnopolskiego. Formą pochodzenia lodowcowego jest wysoczyzna morenowa falista.

## **7.Typ zabudowy:**

Miejscowość Sieroszewo to domy jednorodzinne usytuowanych wzdłuż dróg gminny oraz powiatowych .

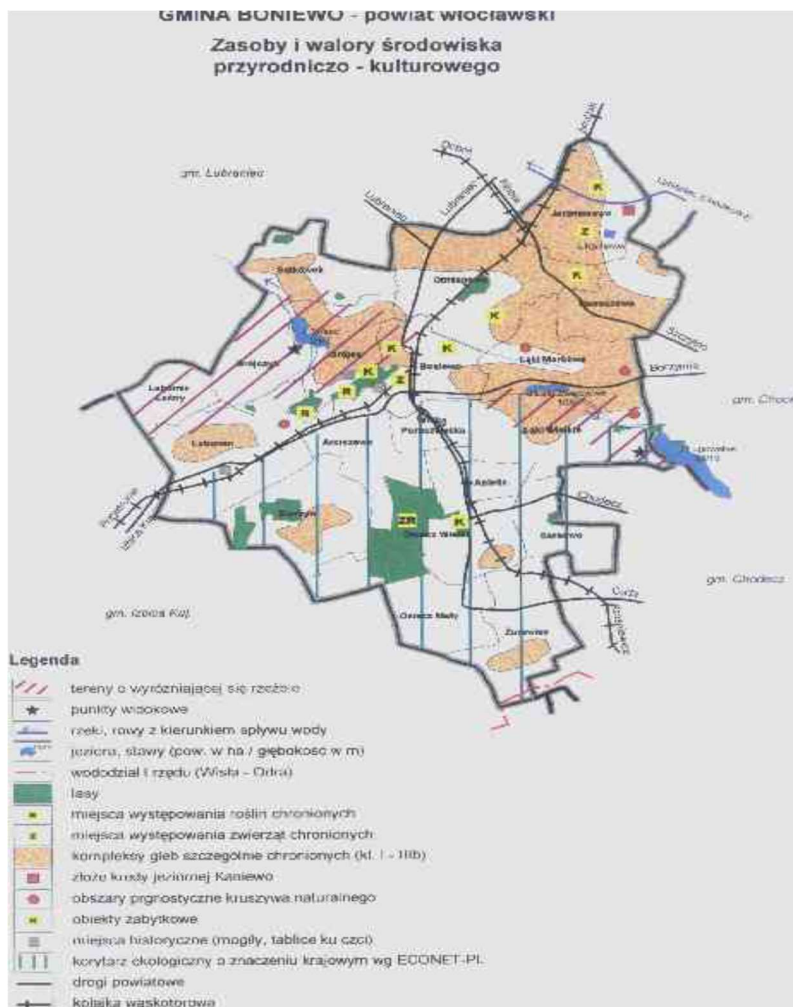
Prywatne posesje to estetyczne, zadbane obejścia gospodarskie . Ogródki przed domami posiadają piękne trawniki z ozdobnymi krzewami. Każdej wiosny można obserwować zmieniający się wygląd wsi , piękniejące ogródki, estetyczne obejścia, pięknie przyozdobione w okresie świąt.



*posesja prywatna , opracowanie własne*

## II. Inwentaryzacja zasobów miejscowości:

### 1. Zasoby przyrodnicze:



Teren miejscowości Sieroszewo pokrywają lasy będące własnością prywatną oraz państwową .

Lasy państwowe należące do Skarbu Państwa w zarządzie Nadleśnictwa Kutno z siedzibą w Chrośnie.



*Opracowanie własne. Powierzchnia lasów państwowych oraz prywatnych..*



*Opracowanie własne. Powierzchnia lasów prywatnych..*

Zadrzewienia odgrywają dużą rolę jako składnik krajobrazu wpływający na warunki środowiska przyrodniczego miejscowości:

- Klimat miejscowy,
- Produkcyjność gleb,
- Stosunki wodne,
- Cechy estetyczne krajobrazu

Wśród zadrzewień wyróżnia się:

- Zadrzewienia śródpolne,
- Zadrzewienia przydrożne,
- Zadrzewienia, zakrzewienia nadwodne.

## **Wody powierzchniowe.**

Miejscowość Sieroszewo należy do zlewni Wisły i odwadnia jest przez dopływy Zgłowiączki- Chodeczka. Znaczna część obszaru jest zdrenowana.

Największym zagrożeniem dla jakości wód podziemnych są czynniki pochodzenia antropogenicznego.

W miejscowości Sieroszewo najbardziej realnym zagrożeniem są:

- ścieki surowe lub niedostatecznie oczyszczone wprowadzane do gleby i wody,
- dzikie wysypiska,
- grzebowiska zwłok zwierzęcych,
- intensywne nawożenie i stosowanie środków ochrony roślin, rolnicze wykorzystywanie ścieków

## **Świat zwierząt.**

Miejscowość Sieroszewo leży na szlaku migracji zwierząt o znaczeniu regionalnym. Szlak prowadzi między lasami włocławskimi i konińskimi.

Zgodnie z informacjami Koła Łowieckiego "Darzbór", na terenie Sieroszewa można spotkać następujące zwierzęta;

- Sarny,
- Lisy,
- Kuny,
- Piżmaki,
- Zające,
- Bażanty,

- Kuropatwy,
- Dzikie gęsi i kaczki.
- zaskrońce
- bociany
- ptaki



*gniazdo bocianie, opracowanie własne .*



*ptaki, opracowanie własne .*

## **Gleby.**

Miejscowość Sieroszewo posiada gleby należące do średniej jakości produkcyjnej z przewagą klasy IV i V.

## **2. Dziedzictwo Kulturowe.**

Cmentarz położony na morenowym wzgórzu przy skrzyżowaniu głównej drogi biegnącej przez wieś z drogą idącą z Siewierska w stronę Paruszewic. Będąc na skrzyżowaniu kierujemy się na północ w stronę Świątników. Po kilku metrach zauważymy ścieżkę biegnącą w głąb lasu i po ok. 30 metrach po swojej prawej stronie mamy cmentarz. Ze wszystkich stron sąsiaduje z lasem.

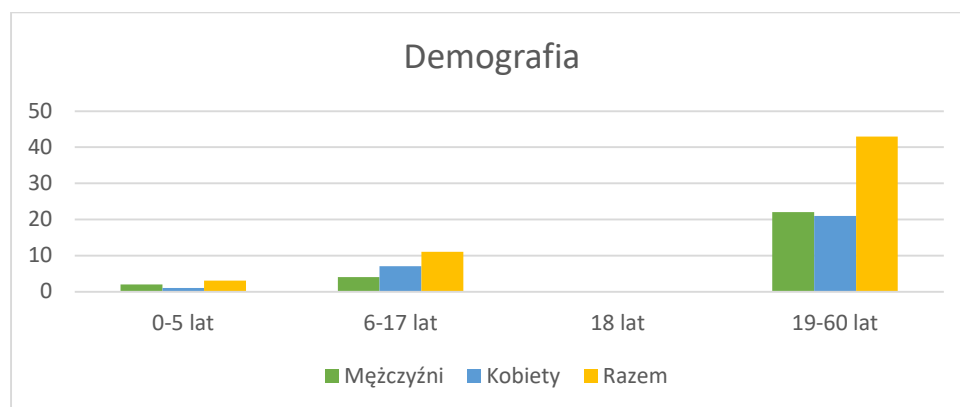
W 2014 Fundacja AriAri wspólnie z Józefem Gabryszewskim i Michałem Raczkowskim przeprowadzili prace porządkowo-inwentaryzacyjne polegające na odsłonięciu płyt nagrobnych, zebraniu śmieci i dokonaniu pomiarów cmentarza. Prócz fragmentów nagrobków znaleziono także elementy po ogrodzeniach.

### III. Demografia :

Ogółem liczba ludności miejscowości Sieroszewo na dzień 24 września 2019 roku wynosi 83 osób i kształtuje się następująco:

Wiek	Mężczyźni	Kobiety	Razem
0-5 lat	2	1	3
6-17 lat	4	7	11
18 lat	0	0	0
19-60 lat	22	21	43
powyżej 60	13	13	26

*Źródło . Dane UG Boniewo USC.*



*Opracowanie własne.*

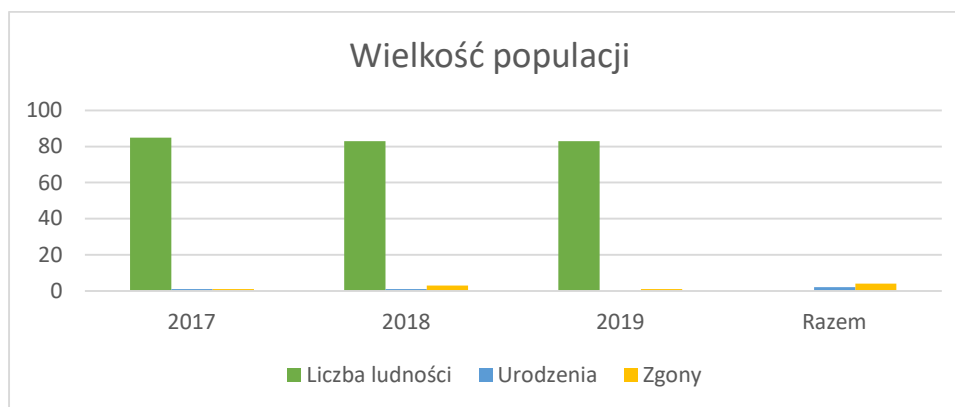
Przedstawiony wykres obrazuje starzenie się społeczeństwa a tym samym potrzebę zwiększenie rozwoju usług społecznych i zdrowotnych dla osób starszych .

Jednocześnie celem pozyskania młodych mieszkańców konieczne jest rozwój infrastruktury wodo-kanalizacyjnej oraz drogowej na terenie miejscowości .

### Wielkość populacji w miejscowości Sieroszewo i zmiany w czasie

Rok	Liczba ludności	Urodzenia	Zgony
2017	85	1	1
2018	83	1	3
2019	83	0	1
<b>Razem</b>	<b>X</b>	2	4

Źródło: Urząd Gminy Boniewo, USC



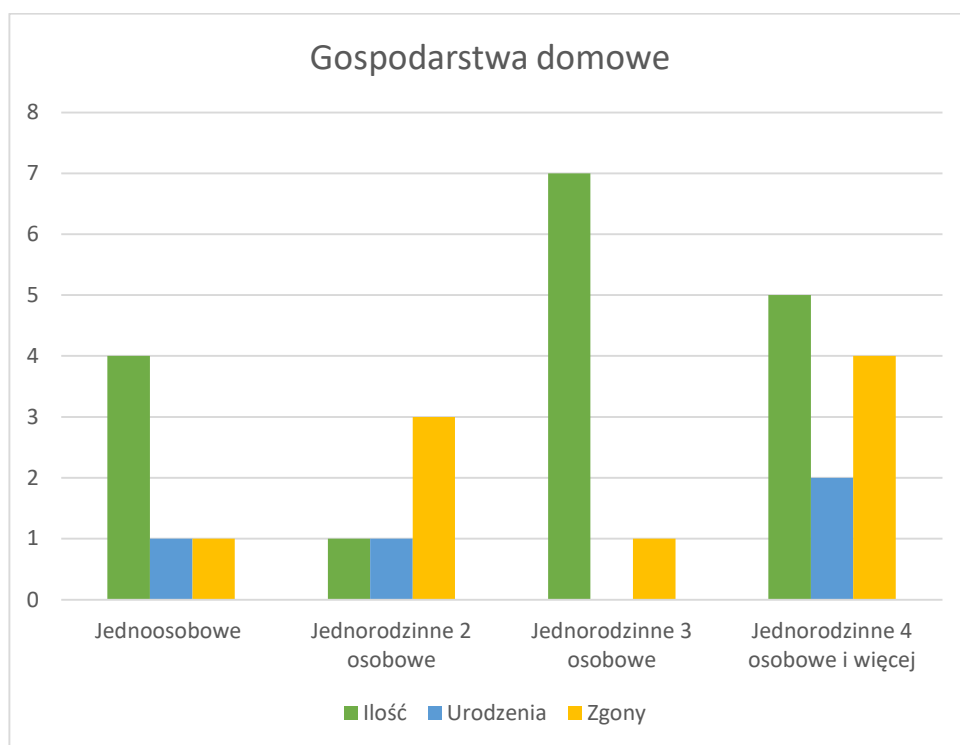
*Opracowanie własne*

Z przedstawionych danych wynika , że ilość zgonów przekroczyła o 100 % ilość urodzeń . Kierunek rozwoju winien zmierzać w dostosowanie inwestycji do rozwoju młodych oraz opieki nad starszymi ludźmi .

## Gospodarstwa domowe w miejscowości Sieroszewo

<b>Gospodarstwa domowe</b>	<b>Ilość</b>
<b>Jednoosobowe</b>	<b>4</b>
<b>Jednorodzinne 2 osobowe</b>	<b>1</b>
<b>Jednorodzinne 3 osobowe</b>	<b>7</b>
<b>Jednorodzinne 4 osobowe i więcej</b>	<b>5</b>
<b>Dwurodzinne</b>	<b>3</b>
<b>Trzy więcej rodzinne</b>	<b>2</b>

Źródło. Dane UG Boniewo USC.



*Opracowanie własne*

#### **IV. Infrastruktura społeczna:**

Na terenie miejscowości brak infrastruktury społecznej .

Przy drogach gminnych znajdują się Krzyże pielęgnowane przez mieszkańców.



*Krzyż przydrożny opracowanie własne*

Dzieci, młodzież oraz dorośli korzystają z zasobów gminnej biblioteki publicznej mieszczącej się z miejscowości Boniewo .



*Opracowanie własne. Biblioteka Gminna , której czytelnikami są również mieszkańcy Sieroszewa .*

## **V . Wypoczynek i turystyka :**

Łowisko karpiove Sieroszewo .

Łowisko powstało w wyniku wielomiesięcznego wykopania z terenu podmokłego ogromnej masy ziemnej o bardzo zróżnicowanym dnie i głębokości. Był to zamiar celowy, aby podnieść atrakcyjność łowiska. Teren wokół łowiska to oaza spokoju. Sąsiedztwo lasu i klika siedlisk gospodarczych zapewnia niepowtarzalny klimat i komfort ciszy. Akwen jest sukcesywnie zarybiany dużą ilością karpia i amurów. Stanowiska znajdują się około 50 m od drogi, na każdym z nich jest możliwość rozbicia namiotu lub postawienia przyczepy kempingowej.

### **DOJAZD**

Łowisko karpiove Sieroszewo jest umiejscowione w miejscowości Sieroszewo (skąd nazwa) wieś położona w województwie kujawsko-pomorskim, w

powiecie włocławskim, w gminie Boniewo. W odległości 24 km od Włocławka i 7 km od Chocenia.

## **VI. Infrastruktura techniczna: Komunikacja kołowa:**

Komunikację kołową Sieroszewa tworzy sieć dróg powiatowych oraz gminnych utwardzonych asfaltem. Miejscowość posiada połączenie bezpośrednie z drogą powiatową **2923 C Kłobia – Szczytno**.



*droga powiatowa 2923 C Kłobia – Szczytno, opracowanie własne .*



*droga gminna , opracowanie własne.*

### **Ścieżki rowerowe, szlaki turystyczne:**

Na terenie Sieroszewa brak ścieżek rowerowych oraz szlaków turystycznych.

### ***ELEMENTY ZAPLECZA TECHNICZNEGO MOTORYZACJI***

#### **Stacja paliw**

Na terenie Sieroszewa brak stacji paliw . Mieszkańcy korzystają ze stacji paliw w Boniewie, Lubrańcu.

## **Stacje obsługi pojazdów**

Na terenie Sieroszewa brak stacji obsługi pojazdów. Mieszkańcy korzystają ze stacji paliw w Boniewie, Lubrańcu.

## **Parkingi**

Na terenie Sieroszewa brak parkingów.

## **Komunikacja zbiorowa**

Podstawowym środkiem komunikacji zbiorowej gminy jest Państwowa Komunikacja Samochodowa PKS. W miejscowości znajdują się przystanki autobusowe , utrzymywane przez Gminę Boniewo.

## **Transport towarowy**

Na terenie Sieroszewa transport towarowy odbywa się głównie przy użyciu prywatnego sprzętu przewozowego. Przewozy towarowe to głównie płody rolne , materiały budowlane, wyroby oraz środki do produkcji rolnotwarowej.

Brak danych liczbowych odnośnie wielkości przewozów towarowych w miejscowości

Stałe odpady komunalne odbierane i zagospodarowane są przez wykonawcę wybranego w postępowaniu przetargowym .

## **GOSPODARKA ŚCIEKOWA**

Na terenie miejscowości znajdują się indywidualne oczyszczalnie ścieków oraz zbiorniki bezodpływowe, z których ścieki dowożone są transportem gminnym do gminnej oczyszczalni ścieków w Boniewie .

## **ZAOPATRZENIE W CIEPŁO**

Zaopatrzenie w ciepło oparte jest na indywidualnych źródłach ciepła. Głównym materiałem opałowym jest węgiel kamienny.

## **TELEKOMUNIKACJA**

Sieroszewo jest w 100 % ztelefonizowany. Większość mieszkańców korzysta z sieci komórkowych dostępnych szeroko na rynku.

## **ZAOPATRZENIE W GAZ**

Zgodnie z „Studium Możliwości Rozwoju Gazyfikacji (byłego) Województwa Włocławskiego” istnieje możliwość zgazyfikowania gazem przewodowym gminy Boniewo, w tym również miejscowości Sieroszewo od gazociągu wysokoprężnego systemu krajowego DN 500 Włocławek-Odolanów. Obecnie dla potrzeb gospodarstw domowych wykorzystywany jest gaz butlowy.

## **ZAOPATRZENIE W ENERGIĘ ELEKTRYCZNĄ**

### **Wysokie napięcie**

Przez obszar gminy Boniewo w tym miejscowości Sieroszewo przebiegają linie energetyczne wysokiego napięcia.



*Linia energetyczna, opracowanie własne*

## **VII. Ochrona zdrowia**

Ochrona zdrowia na terenie miejscowości Sieroszewo nie ma Przychodni zdrowia. Mieszkańcy korzystają zaświadczeń zdrowotnych realizowanych poprzez Centrum Diagnostyczno-Lecznicze Barska sp. z o.o. Szpital Specjalistyczny Barska NZOZ we Włocławku Ośrodek Zdrowia w Boniewie Poradnia Ogólna, oraz przychodni zlokalizowanych w Gminie Lubraniec.

Specjalistyczna opieka zdrowotna oraz leczenie na poziomie szpitalnym realizowane są za pośrednictwem placówek ochrony zdrowia w pobliskim Włocławku.

## **VIII. Gospodarka i rolnictwo:**

Rolnictwo to główne źródło utrzymania mieszkańców miejscowości

Sieroszewo . Gospodarstwa indywidualne prowadzą głównie produkcję

mieszana: uprawę roślin z przewagą roślin zbożowych i okopowych oraz chów zwierząt gospodarskich. Na terenie miejscowości znajdują się też gospodarstwa sadownicze.

Z powodu braku prawidłowo działającej melioracji często w okresie wiosny następują straty w uprawach rolnych. Wskaźnik bonitacji gleb wynosi 0,96. Rolnicy borykają się z ciągłym brakiem stabilizacji skupu płodów rolnych i prawidłowej relacji pomiędzy wydatkami a dochodami w rolnictwie.

Na terenie miejscowości znajduje się zakład produkcji mebli FORMEBEL prywatnego przedsiębiorcy posiadające doświadczenie w produkcji mebli kuchennych, pokojowych, biurowych jak i sklepowych.



*FORMEBEL, opracowanie własne*

## **IX. Kapitał społeczny i ludzki.**

### **Co wieś proponuje dzieciom i młodzieży?**

Miejscowość Sieroszewo nie posiada infrastruktury sportowej .

Mieszkańcy czynnie włączają się w życie własnych dzieci, wspólnie uczestniczą festynach oraz konkursach wpajają dzieciom tradycję oraz zwyczaje regionu.

### **X. W jaki sposób rozwiązywane są problemy wsi ?**

Mieszkańcy Sieroszewa problemy rozwiązują głównie w sposób bezkonfliktowy w formie ugody zawieranej pomiędzy stronami zainteresowanymi. Sytuacje trudne rozwiązywane są przy udziale sołtysa wsi oraz pracownika Urzędu Gminy.

Mieszkańcy zgłaszają wnioski , swoje problemy radnemu Rady Gminy Boniewo oraz sołtysowi wsi.

Złożone wnioski i protesty są szczegółowo rozpatrywane. Przyczyniają się do sporządzenia dokumentu przyjaznego ludziom i środowisku.

Organizowane są zebrania wiejskie z udziałem pracowników samorządowych, członków Rady Gminy, podczas których zgłaszane są problemy, zapytania na które otrzymują wyjaśnienia w trakcie zebrania lub po przeprowadzeniu postępowania wyjaśniającego.

### **XI. Jakie obyczaje wieś pielęgnuje?**

Tradycjami i obyczajami jakie mieszkańcy Sieroszewa pielęgnują są między innymi :

- "dożynki",

- „andrzejki”,
- „śmigus-dyngus”,
- konkurs na największą palmę organizowany podczas Niedzieli Palmowej,
- jasełki

Mieszkańcy przystępują do Akcji „ Sprzątanie świata” . Uczą własne dzieci odpowiedzialności za czyste i zdrowe środowisko.

Mieszkanki miejscowości Sieroszewo czynnie uczestniczą w prowadzonych pokazach produktów regionalnych, wystawach stołów wielkanocnych oraz wigilijnych

## **XII. OCENA MOCNYCH I SŁABYCH STRON MIEJSCOWOŚCI SIEROSZEWO**

Kierując się zasadami przyjętymi dla kreowania strategii w otoczeniu biznesowym lub samorządowym postanowiono również w przypadku wsi Sieroszewo posłużyć się bardzo wygodnym narzędziem planistycznym, jakim jest analiza SWOT. Jest to analiza mająca na celu przeprowadzenie inwentaryzacji zasobów oraz ustalenie słabych i mocnych stron miejscowości oraz najbliższego otoczenia społeczno-gospodarczego, infrastrukturalnego i przyrodniczego, które przekłada się bezpośrednio na szanse i/lub zagrożenia wsi w okresie perspektywicznym.

Praca nad analizą SWOT miejscowości Sieroszewo w zakresie rozwoju społeczno-gospodarczego związanego z przeprowadzeniem diagnozy sytuacji wsi, pozwoliła na uzyskanie opinii, spostrzeżeń, wniosków i uwag odnośnie stanu wyjściowego. Zdobyta wiedza umożliwiła przeprowadzenie dyskusji na temat wewnętrznych atutów, możliwości i pozytywnych cech wsi Boniewo umożliwiającą podejmowanie skutecznych działań służących

rozwojowi społeczno-gospodarczego.

Wiele uwagi poświęcono także czynnikom hamującym tę działalność. Dyskusja na temat pozytywnego i negatywnego wpływu otoczenia zewnętrznego na proces tworzenia warunków do wzrostu konkurencyjności regionu wiejskiego dotyczyła określenia okazji, możliwości i szans oraz zagrożeń związanych z planowaniem, organizacją, zarządzaniem, a zwłaszcza finansowaniem działań ze środków zewnętrznych w tym z Unii Europejskiej.

### ANALIZA SWOT:

<i>MOCNE STRONY</i>	<i>SŁABE STRONY</i>	<i>SZANSE</i>	<i>ZAGROŻENIA</i>
<ul style="list-style-type: none"> <li>- korzystne położenie ze względu na bliskość większych ośrodków miejskich/Włocławek Kutno/,</li> <li>- mały stopień skażenia środowiska,</li> <li>- znaczne zasoby siły roboczej,</li> <li>- aktywne postawy mieszkańców,</li> <li>- społeczeństwo przychylne zachodzącym zmianom,</li> <li>- aktywność w</li> </ul>	<ul style="list-style-type: none"> <li>- wysoki odsetek zatrudnienia w rolnictwie,</li> <li>- duże bezrobocie,</li> <li>- słabe możliwości zatrudnienia poza rolnictwem,</li> <li>- niski poziom wykształcenia,</li> <li>- ubożenie ludności,</li> <li>- niedostatki kapitału własnego,</li> <li>- mała specjalizacja produkcji rolnej</li> <li>- brak kapitału</li> </ul>	<ul style="list-style-type: none"> <li>- możliwości promowania miejscowości jako miejsca czystego ekologicznie,</li> <li>- poprawa nawierzchni dróg gminnych</li> <li>- wzrost zainteresowania wypoczynkiem na wsi,</li> <li>- aktywizacja młodzieży,</li> <li>- program szkoleń dla ludności,</li> <li>- zapotrzebowanie na zdrową żywność,</li> </ul>	<ul style="list-style-type: none"> <li>- wyludnienie wsi,</li> <li>- wzrastające bezrobocie,</li> <li>- brak środków na budowę infrastruktury , drogowej i turystycznej</li> <li>- pogarszające się warunki bytowe,</li> <li>- słabe zainteresowanie inwestorów zewnętrznych,</li> <li>- pogarszająca się sytuacja ekonomiczna w rolnictwie,</li> </ul>

<p>zrzeszaniu się społeczności lokalnej,</p> <ul style="list-style-type: none"> <li>- dbałość o czystość i estetykę,</li> <li>- produkcja dobrej jakości produktów rolnych,</li> <li>- korzystne warunki glebowo-klimatyczne do rozwijania produkcji żywności ekologicznej,</li> <li>- dobrze rozwinięta sieć wodociągowa, telefoniczna, energetyczna,</li> <li>- silne poczucie tożsamości lokalnej,</li> </ul>	<p>Zewnętrzny,</p> <ul style="list-style-type: none"> <li>- brak infrastruktury wodno-kanalizacyjnej na nowych terenach mieszkalnych ,</li> <li>- brak infrastruktury dostosowanej do potrzeby osób starszych .</li> <li>-brak infrastruktury sportowej i kulturalnej</li> </ul>	<ul style="list-style-type: none"> <li>- środki pomocowe z Unii Europejskiej,</li> <li>- wzrost zainteresowania agroturystyką i wypoczynkiem,</li> <li>- rozwój sieci wodno-kanalizacyjnej ,</li> <li>- rozwój infrastruktury społecznej</li> </ul>	<ul style="list-style-type: none"> <li>- trudności z pozyskiwaniem środków finansowych na inwestycje,</li> <li>- brak tradycji korzystania z istniejących walorów,</li> <li>- brak środków zewnętrznych</li> </ul>
--	--	---	--

## **WIZJA ROZWOJU MIEJSCOWOŚCI SIERSZEWO**

***„Moja miejscowość za 7 lat to społeczeństwo mieszkające w czystym i innowacyjnym środowisku „***

### **XIII. PLAN DZIAŁAŃ**

Zapisy zawarte w Planie Odnowy Miejscowości Sieroszewo spełniają warunek zgodności z zapisami zawartymi w dokumentach dotyczących rozwoju gminy tj. Planem Rozwoju Lokalnego Gminy Boniewo, Strategią Rozwoju Gminy Boniewo „Strategia Rozwoju Powiatu Włocławskiego na lata 2001-2015” Strategią Rozwoju Województwa kujawsko-pomorskiego do roku 2020–Plan modernizacji 2020+

Cele i zadania określone w Planie Odnowy Miejscowości są wewnętrznie zgodne a ich osiągnięcie i realizacja nie powoduje negatywnych skutków dla osiągnięcia celów i realizacji zadań strategii wyższego rzędu.

Dla potrzeb gminy Boniewo opracowano dokumenty strategiczne określające cele rozwojowe, a następnie zadania jakie powinno się zrealizować w ciągu najbliższych lat, aby poprawić sytuację społeczno-gospodarczą miejscowości wchodzącej w skład całej gminy. W celu stworzenia zbioru inwestycji, działań i zadań, jakie należy przeprowadzić w okresie krótkoterminowym i perspektywicznym na terenie miejscowości Sieroszewo posłużono się przede wszystkim sugestiami mieszkańców oraz wynikami analizy SWOT. Planowanymi do realizacji zadaniami w miejscowości Sieroszewo są więc:

- 1.Przebudowa, modernizacja remont i naprawa dróg gminnych na terenie miejscowości.
2. Modernizacja , rozbudowa infrastruktury wodno-kanalizacyjnej
3. Instalacje urządzeń fotowoltaicznych .
4. Usuwanie azbestu .

Wszystkie wyżej wymienione zadania możliwe będą do realizacji głównie przy dużej aktywności mieszkańców umiejętnie kierowanych przez miejscowych

liderów, przy odpowiednim zrozumieniu i współpracy ze strony władz samorządowych i lokalnych przedsiębiorców. Oczywiście warunkiem koniecznym jest zapewnienie odpowiedniego poziomu finansowania tych zadań ze strony władz gminnych, samorządów wyższego szczebla, instytucji dysponujących środkami unijnymi, przedsiębiorstw użyteczności społecznej oraz firm prywatnych.

#### **XIV.OPIS ZADAŃ DO REALIZACJI**

Plan Odnowy Miejscowości Sieroszewa zakłada realizację wielu działań ze sfer społeczno-kulturalnego i gospodarczego życia mieszkańców. Celem planowanych inwestycji jest przede wszystkim poprawa warunków życia mieszkańców oraz stanu bezpieczeństwa

##### **1. Przebudowa, modernizacja remont i naprawa dróg na terenie miejscowości.**

Zadanie będzie polega na modernizacji , przebudowie, naprawie, remoncie dróg gminnych położonych na terenie miejscowości Sieroszewa poprzez nawiezienie kamieniem wapiennym, gruzem, profilowanie przy użyciu sprzętu mechanicznego, naprawa przepustów drogowych, przebudowa nawierzchni, zjazdy, oznakowanie , oświetlenie , odwodnienie dróg.

##### **2. Modernizacja , rozbudowa infrastruktury wodno-kanalizacyjnej**

Rozbudowa sieci wodno-kanalizacyjnej z przyłączami. Budowa przydomowych oczyszczalni ścieków . Modernizacja istniejących oczyszczalni przydomowych, modernizacja sieci wodociągowej i kanalizacyjnej z przyłączami .

### **3. Instalacje urządzeń fotowoltaicznych .**

Budowa i usytuowanie urządzeń fotowoltaicznych na terenie miejscowości.

### **4. Usuwanie azbestu .**

Usuwanie i odbiór eternitu z zabudowań .

## **XV. UZASADNIENIE REALIZACJI ZADAŃ**

Realizacja zamierzonych zadań przyczyni się do rozwoju miejscowości Sieroszewa , podniesienia standardów życia i możliwość pozyskania inwestorów.

Rozwój infrastruktury technicznej ma znaczenie dla rozwoju lokalnej gospodarki i zaspokajaniu potrzeb społecznych mieszkańców.

### **1.Modernizacja ,przebudowa, remont i naprawa dróg na terenie miejscowości.**

Inwestycja ta poprawi bezpieczeństwo i ułatwi komunikację mieszkańców wsi Sieroszewa oraz okolic, umożliwi połączenie z drogami wyższej kategorii, rozwój miejscowości oraz okolic.

### **2. Modernizacja , rozbudowa infrastruktury wodno-kanalizacyjnej**

Umożliwi rozwiązanie potrzeb w zakresie gospodarki wodno-ściekowej miejscowości . Ochronę gleb oraz wód podziemnych przed ściekami. Podniesie jakość oraz poziom wód.

### **3. Instalacje urządzeń fotowoltaicznych .**

Budowa i usytuowanie urządzeń fotowoltaicznych na terenie miejscowości to oszczędności w poborze energii oraz w ponoszonych kosztach, ochrona środowiska .

#### **4.Usuwanie azbestu.**

Ograniczenie skażenia powietrza, zatruc, likwidacja „eternitu” szkodliwego dla ludzi i zwierząt.

#### **XVI.ODBIORCY PROJEKTU**

Odbiorcami projektu są mieszkańcy miejscowości Sieroszewo przyjezdni oraz rodziny lokalnych przedsiębiorców i inwestorów. Ponadto projekt będzie oddziaływał pozytywnie na okoliczne miejscowości.

#### **XVII. OCZEKIWANE REZULTATY**

Realizacja zadań w ramach Planu Odnowy Miejscowości Sieroszewa przyczyni się do polepszenia wizerunku miejscowości, podniesienia poziomu życia lokalnej społeczności, bezpieczeństwa , rozwoju społeczno-kulturowego oraz pobudzenia aktywności ,ochrony środowiska . Ma służyć głównie integracji społeczności lokalnej i wzrostowi lokalnego patriotyzmu, rozwojowi organizacji społecznych, jak i zmniejszeniu problemów w sferze patologii społecznych.

#### **1. Przebudowa, modernizacja remont i naprawa dróg na terenie miejscowości.**

- poprawa stanu bezpieczeństwa,
- stworzenie lepszych warunków dla rozwoju społecznego
- poprawa warunków życia i pracy,
- poprawa estetyki miejscowości,
- zaspokojenie potrzeb społeczeństwa,

#### **2. Modernizacja , rozbudowa infrastruktury wodno-kanalizacyjnej**

- rozwój miejscowości ,
- poprawa jakości życia mieszkańców,
- poprawa jakości wody,
- zaspokojenie potrzeb mieszkańców.

### **3.Instalacje Urządzenia fotowoltaiczne .**

- Obniżenie kosztów pozyskania energii,
- Obniżenie kosztów utrzymania urządzeń,
- zaspokojenie potrzeb mieszkańców,
- poprawa jakości życia mieszkańców,
- ochrona powietrza .

### **4.Usuwanie azbestu :**

- poprawa jakości życia mieszkańców,
  - wzrost atrakcyjności turystycznej miejscowości,
  - ochrona powietrza,
  - zabezpieczenie przed zatruciami,
  - zaspokojenie potrzeb mieszkańców

## XVIII.KOSZT REALIZACJI ZADAŃ

<b>RODZAJ ZADANIA</b>	<b>ŁĄCZNY KOSZT szacunkowy w złotych</b>	<b>Źródło pozyskania środków</b>
<b>Przebudowa/ Modernizacja/remont , przebudowa/naprawa dróg na terenie miejscowości Boniewo</b>	1.500.000	Gmina Boniewo, FOGR, środki Unii Europejskiej
<b>Modernizacja , rozbudowa infrastruktury wodno-kanalizacyjnej</b>	800.000	Gmina Boniewo, środki Unii Europejskiej , środki WFOŚiGW
<b>Instalacje urządzeń fotowoltaicznych</b>	800.000	Gmina Boniewo, środki Unii Europejskiej , środki WFOŚiGW
<b>Usuwanie azbestu</b>	100.000	Gmina Boniewo, środki WFOŚiGW

*Opracowanie własne.*

## XIX.HARMONOGRAM REALIZACJI PROJEKTU

<b>RODZAJ ZADANIA</b>	<b>2020</b>	<b>2021</b>	<b>2022</b>	<b>2023</b>	<b>2024</b>	<b>2025</b>	<b>2026</b>	<b>2027</b>
Przebudowa/ Modernizacja/remont/p rzebudowa/naprawa dróg na terenie miejscowości Boniewo								
Modernizacja , rozbudowa infrastruktury wodno- kanalizacyjnej								
Instalacje urządzeń fotowoltaicznych								
Usuwanie azbestu								

*Opracowanie własne.*

## **XX.WDROŻENIE I MONITOROWANIE PLANU**

Wdrożenie Planu Odnowy Miejscowości rozpocznie się poprzez przyjęcie Uchwałą zebrania wiejskiego wsi Sieroszewo a następnie wprowadzenie go w życie uchwałą Rady Gminy Boniewo . Wdrożenie Planu zaleca się Wójtowi Gminy Boniewo, Radzie Sołdeckiej miejscowości Sieroszewo oraz Sołtysowi wsi Sieroszewo.

Monitorowanie każdego przedsięwzięcia - czyli dbanie o prawidłowy jego przebieg przez cały czas jego trwania polega na systematycznym zbieraniu, zestawianiu i ocenie informacji rzeczowych i finansowych w postaci ustalonych wskaźników, które opisują jego postęp i efekty.

W monitorowaniu biorą udział wszystkie podmioty oraz komórki organizacyjne Urzędu Gminy w Boniewie zaangażowane we wdrażanie Planu Odnowy Miejscowości Sieroszewo Oceną wdrażania Planu zajmie się Rada Sołdecka.

## **XXI.PODSUMOWANIE**

Opracowany Plan Odnowy Miejscowości zakłada w przeciągu 7 najbliższych lat realizację kilku zadań. Istotą tych zadań jest pobudzenie aktywności środowisk lokalnych oraz stymulowanie współpracy na rzecz rozwoju i promocji wartości związanych z miejscową specyfiką społeczną i kulturową.

Zakładane cele Planu przewidują wzrost znaczenia wsi jako lokalnego ośrodka rozwoju kultury, rekreacji i turystyki.

Realizacja Planu Odnowy Miejscowości Sieroszewo ma także służyć integracji społeczności lokalnej, większemu zaangażowaniu w sprawy wsi, zagospodarowaniu wolnego czasu dzieci i młodzieży , osób starszych oraz rozwojowi organizacji społecznych.