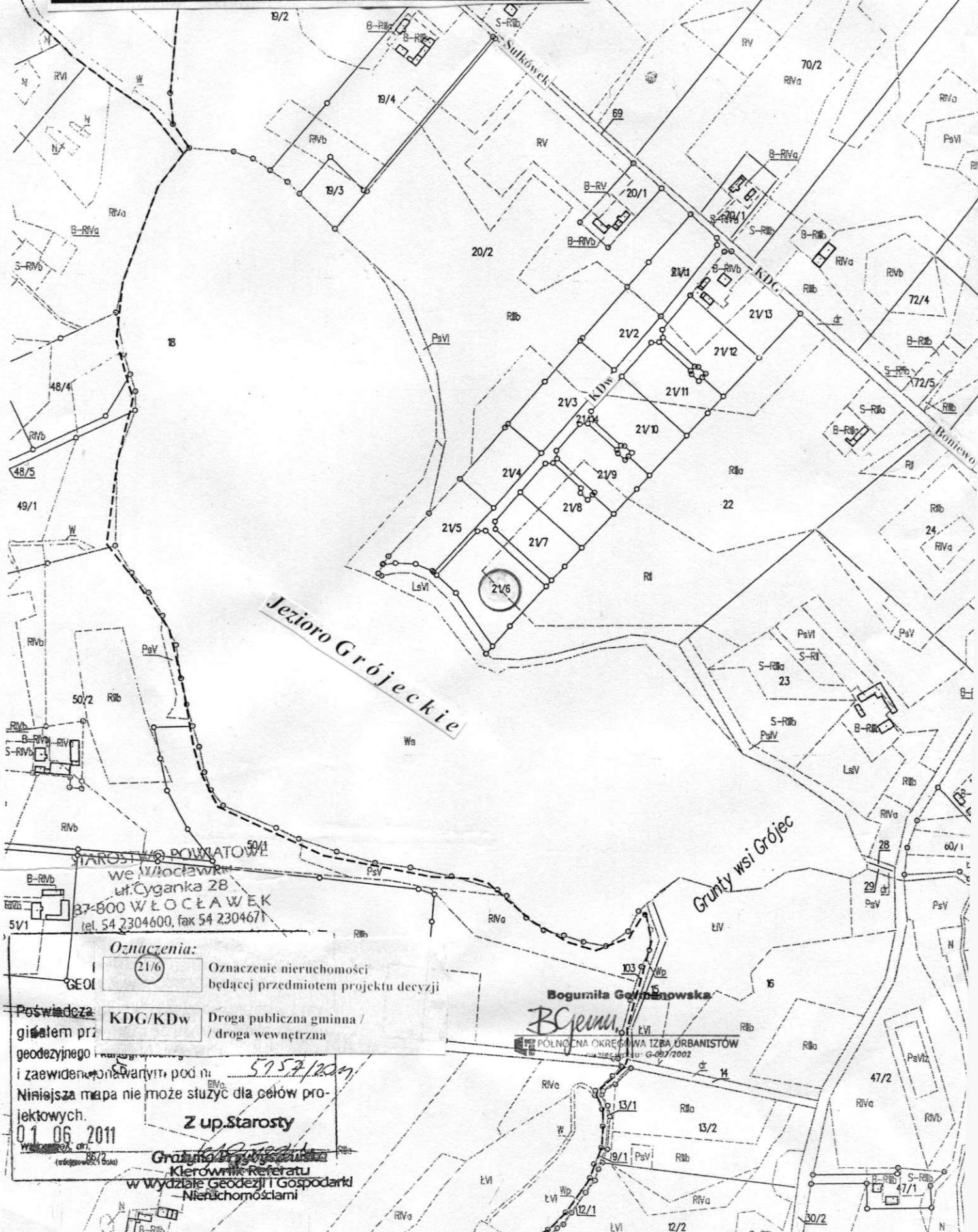

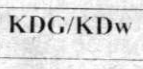


MAPA
EVIDENCJI GRUNTÓW

Załącznik graficzny 2
Analiza do decyzji TIRG.6730. 2011
Grójec – R. Augustyniak skala 1:5000



Oznaczenia:
 Oznaczenie nieruchomości będącej przedmiotem projektu decyzji
 KDG/KDw Droga publiczna gminna / droga wewnętrzna

Poswiadcza gwałtem przez geodezyjne i zaewidencjonowaniu, pod nr. 5757/2011
 Niniejsza mapa nie może służyć dla celów projektowych.
 01.06.2011
Z up. Starosty
 Gracjan Biały
 Kierownik Referatu
 w Wydziale Geodezji i Gospodarki Nieruchomościami