

KOPIA MAPY ZASADNICZEJ
Skala 1:1000

Jednostka ewidencyjna : 04 1803 2 Boniewo
Obręb ewidencyjny : 0017 Łąki Wielkie
Numer działki ewid. : wg zakresu
Klasyfikator zgłoszenia : GEO.6642 1581 2025

Układ współrzędnych płaskich prost. PL 2000
Geodezyjny układ odniesienia PL - ETRF 2000
Godło mapy : x = 5634 071
y = 155125.76
Uwaga: Mapa nie może służyć do celów projektowych

Podstawą do sporządzenia kopii z treści materiału planimetrycznego zasady geodezyjnej i kartograficznej:
Organ prowadzący planimetryczną i kartograficzną : STAROSTA WŁOCŁAWSKI
Nazwa materiału zasady : kopia mapy zasadniczej
Identyfikator ewidencyjny materiału zasady : GEO.6642 1581 2025
Data wykonania kopii : 05.04.2025
Imię, nazwisko i podpis osoby reprezentującej organ : Joanna *Bywała*

Do wyliczeń do 10-tych części metrycznych wyjątkowych dla nieruchomości - w zakresie podziemnych, które nie były objęte do inwentaryzacji, są o 10% wyższe niż informacje w planimetrycznym zasady.
Projekt ustanowienia sieci szkieletowej planimetrycznej do ogólnego inwestora.
Projekt ten powinien być sporządzony na kopii skanowanej mapy zasadniczej z porównanymi planimetricznymi informacjami z planimetricznym oraz innymi danymi planimetricznymi, które w przyszłości mogą być wykorzystane do ogólnego inwestora.
Kopie: M.G.P. 8 z dnia 02.05.2025 r. Nr U. 38, poz. 455 z 2025 r. oraz Kopia M.G.P. 8 z dnia 11.07.1995 r. Nr U. 75, poz. 133 z 1995 r.



obszar objęty wnioskiem równoznaczny z obszarem oddziaływania inwestycji

Signed by /
Podpisano przez:
Beata Horoszko-Makarska
Date / Data:
2025-04-30 12:12

ZASTĘPCA WÓJTY
Bywała
mgr inż. *Beata Horoszko-Makarska*

ZALĄCZNIK NR 1 Q
DO DECYZJI nr ZP.PF. 0735 z 4. 2025
z dnia 18.06. 2025 r.

	LINIE ROZGRANICZAJĄCE TEREN INWESTYCJI
1:1000	SKALA MAPY ZASADNICZEJ
sporządziła: mgr inż. arch. Beata Horoszko-Makarska	

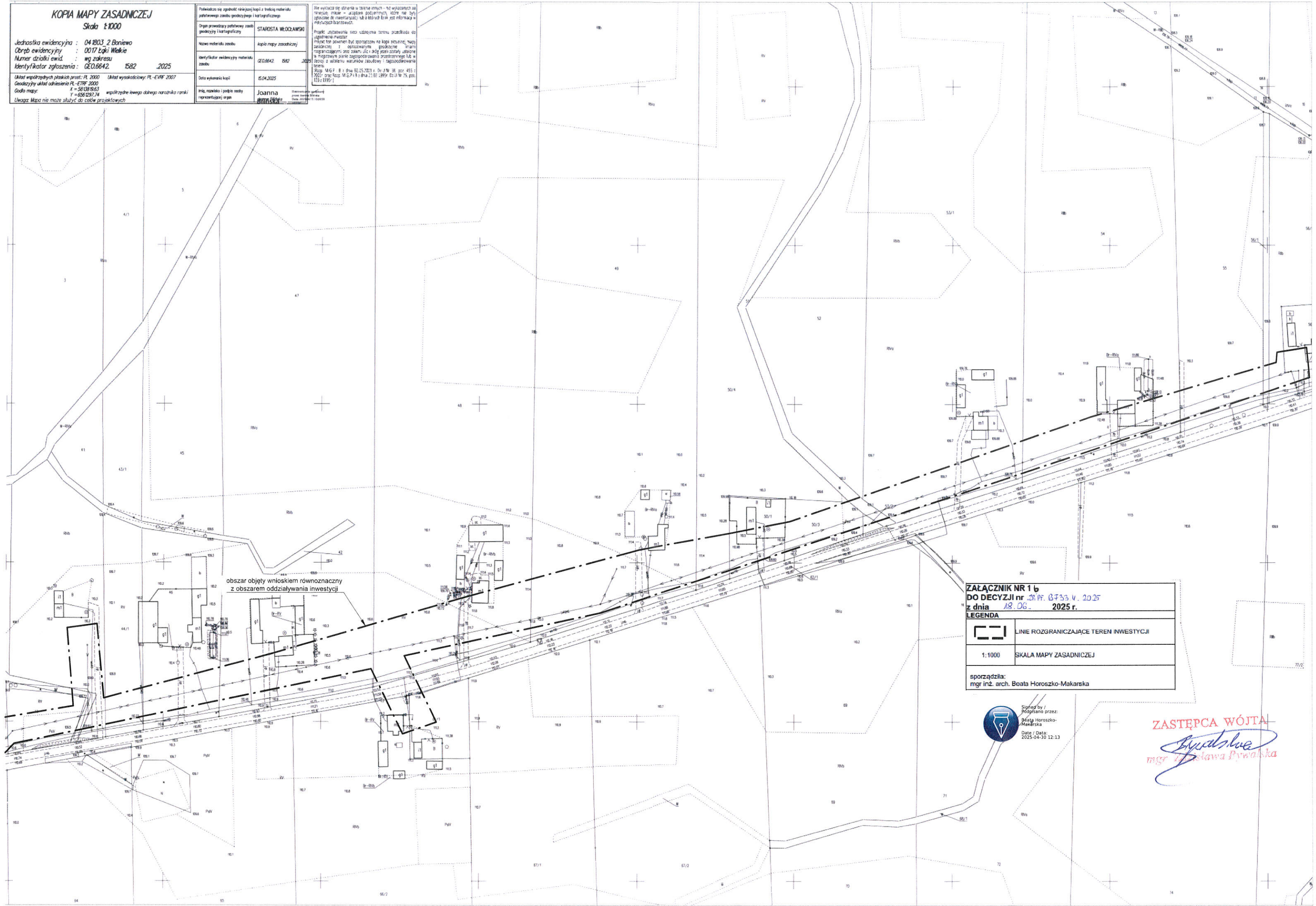
KOPIA MAPY ZASADNICZEJ
Skala 1:1000

Jednostka ewidencyjna : 041803_2 Boniewo
Obręb ewidencyjny : 0017 Łąki Wielkie
Numer działki ewid. : wg zakresu
Identyfikator zgłoszenia : GEO.6642_1582_2025

Układ współrzędnych płaskich prost.: PL 2000
Geodezja układ odniesienia PL-ETRF 2000
Godło mapy: X = 58 08 91,63
Y = 656 029,74
Uwaga: Mapa nie może służyć do celów projektowych

Podstawą są zgodność niniejszej kopii z treścią materiału podstawowego zasobu geodezyjnego i kartograficznego	STAROSTA WŁOCŁAWSKI
Organ prowadzący podstawowy zasob geodezyjny i kartograficzny	
Nazwa materiału zasobu	kopia mapy zasadniczej
Identyfikator ewidencyjny materiału zasobu	GEO.6642_1582_2025
Data wykonania kopii	04.04.2025
Imię, nazwisko i podpis osoby reprezentującej organ	Joanna BUTKOWSKA

Wzrosty terenowe - jeżeli nie zostały wykonane, to nie należy uwzględniać ich w projekcie. Wzrosty terenowe - jeżeli zostały wykonane, to należy uwzględnić ich w projekcie. Wzrosty terenowe - jeżeli zostały wykonane, to należy uwzględnić ich w projekcie.



obszar objęty wnioskiem równoznaczny z obszarem oddziaływania inwestycji

ZALĄCZNIK NR 1 b
DO DECYZJI nr 38/PF.6733 v. 2025
z dnia 18.04.2025 r.

LEGENDA	
	LINIE ROZGRANICZAJĄCE TEREN INWESTYCJI
1:1000	SKALA MAPY ZASADNICZEJ

sporządziła:
mgr inż. arch. Beata Horoszko-Makarska



Signed by /
Podpisano przez:
Beata Horoszko-Makarska
Date / Data:
2025-04-30 12:13

ZASTĘPCA WÓJTA
Beata Horoszko-Makarska
mgr inż. arch. Beata Horoszko-Makarska

KOPIA MAPY ZASADNICZEJ

Skala 1:1000

Jednostka ewidencyjna : 04.180.3.2 Boniewo
Obręb ewidencyjny : 0020 Wólka Paruszevska
Numer działki ewid. : wg. wniosku
Identyfikator zgłoszenia : GEO.6642.1595.2025

Układ współrzędnych płaskich prost.: PL 2000 Układ wysokościowy: PL-EVRF 2007

Geodezyjny układ odniesienia PL-ETRF 2000

Godło mapy: X = 5814472.88

Y = 6560967.18

Uwaga: Mapa nie może służyć do celów projektowych

Podważa się zgodność niniejszej kopii z treścią materiału państwowego zasobu geodezyjnego i kartograficznego

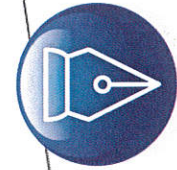
Organ prowadzący państwowy zasób geodezyjny i kartograficzny	STAROSTA WŁOCZAWSKI
Nazwa materiału zasobu	kopia mapy zasadniczej
Identyfikator ewidencyjny materiału zasobu	GEO.6642.1595.2025
Data wykonania kopii	15.04.2025
Imię, nazwisko i podpis osoby reprezentującej organ	Joanna Makarska Elektronicznie podpisany przez Joanna Makarska Data: 2025.04.15 Czas: 12:10:16+02:00

Nie wyklucza się istnienia w terenie innych - niż wykazanych na niniejszej mapie - urządzeń podziemnych, które nie były zgłoszone do inwentaryzacji lub o których brak jest informacji w instytucjach branżowych.
Projekt usytuowania sieci uzbrojenia terenu przedkłada do uzgodnienia inwestor.
Projekt ten powinien być sporządzony na kopii aktualnej mapy zasadniczej z opracowanymi geodezyjnie liniami rozgraniczającymi oraz osiami ulic i dróg jezeli zostały ustalone w miejscowym planie zagospodarowania przestrzennego lub w decyzji o ustaleniu warunków zabudowy i zagospodarowania terenu.
(Rozp. M.G.P i B z dnia 02.05.2001 r. Dz.U.Nr 38, poz. 455 z 2001r. oraz Rozp. M.G.P i B z dnia 21.02.1995r. Dz.U.Nr 25, poz. 133 z 1995r.)




obszar objęty wnioskiem równoznaczny z obszarem oddziaływania inwestycji

Signed by /
Podpisano przez:
Beata Horoszko-Makarska
Date / Data:
2025-04-30 12:14



ZASTĘPCA WÓJTA
mgr Zdzisława Bywalska

ZALĄCZNIK NR 1 do DO DECYZJI nr 281 ft. 6735.4.2025 z dnia 18.06. 2025 r.
LEGENDA
 LINIE ROZGRANICZAJĄCE TEREN INWESTYCJI
1:1000 SKALA MAPY ZASADNICZEJ
sporządziła: mgr inż. arch. Beata Horoszko-Makarska